

60 NOWYCH RINGÓW

W DOLINIE SZCZAWNIKA

Krystian Przywóski, Krzysztof Lachniuk

W dniach 2 – 5 lipca 2008 roku, w Wąwozie Szczawnika, zostały przeprowadzone prace polegające na wymianie starych, nie nadających się już do użytku punktów asekuracyjnych które zostały osadzone na przestrzeni ostatnich kilkudziesięciu lat i osadzeniu nowych, spełniających wszelkie normy i atesty, punktów asekuracyjnych. Oprócz tego skała została oczyszczona z luźnych fragmentów mogących stanowić zagrożenie dla osób uprawiających wspinaczkę.

Prace te nie doszłyby do skutku gdyby nie fundusze zapewnione przez Gminę Wałbrzych a dokładnie Urząd Miejski w Wałbrzychu, Wydział Edukacji i Spraw Społecznych. Całość prac została wykonana przez firmę MERIDIAN z Wałbrzycha pod czujnym okiem ekipiera PZA Artura Sobczyka i współpracy Wałbrzyskiego Klubu Górskiego i Jaskiniowego.

Osadzonych zostało 60 atestowanych, nierdzewnych ringów FIXE CLIMBING(z normą EN 959) oraz dwa stanowiska zjazdowe z łańcuchem na najbardziej popularnych drogach. Ponadto każda droga posiada wygodny zjazd w postaci dwóch ringów złączonych taśmą. Wszystkie ringi zostały wklejone za pomocą kleju HILTI HY 150.

Mamy nadzieję, że prace podjęte przez środowisko są początkiem współpracy z instytucjami administrującymi terenami na których odbywa się działalność wspinaczkowa i pozwolą powiększyć obszar na którym można uprawiać bezpieczną wspinaczkę.

Korzystając z okazji dziękujemy:

- Gminie Wałbrzych za zainteresowanie tematem i sfinansowanie przedsięwzięcia,
- Jackowi Szynalskiemu za pracę mającą na celu rozwój wałbrzyskiego wspinania i pomysł na całe przedsięwzięcie,
- Firmie MERIDIAN Władysław Bączek z Wałbrzycha za zapewnienie narzędzi i wsparcia logistycznego,
- Arturowi Sobczykowi (Sudetica Verticalia), ekipierowi PZA oraz dostawcy atestowanych, nierdzewnych ringów FIXE CLIMBING za fachowe porady oraz błyskawiczny dowóz ringów i stanowisk,
- Michałowi Benko za szybkie i trafne rozwiązania logistyczne podczas upałów oraz Piotrowi Kotlarskiemu za uwagi odnośnie specyficznych klasyków pelczniczańskich,
- Wałbrzyskiemu Klubowi Górskiemu i Jaskiniowemu oraz ekipie Wałbrzych Atakee za szczere zainteresowanie i pomoc oraz wyznaczenie miejsc pod nowe punkty asekuracyjne.

Zasady wspinaczkowe obowiązujące w dolinie Szczawnika.

- a) W dolinie obowiązuje całkowity zakaz drytoolingu, wspinania hakowego i zimowego
- b) Surowo zabronione jest zostawianie jakichkolwiek śmieci
- c) Obowiązuje całkowity zakaz wjeżdżania pod skałę samochodami, motocyklami itp.
- d) Przypominamy, że obiekt znajduje się na terenie Książańskiego Parku Krajobrazowego, i należy przestrzegać tu zasad obowiązujących w Parku Krajobrazowym

Przypominamy że "wędkowanie" z ringów jest kategorię ZABRONIONE!!!!

Dojście:

Z Wałbrzycha kierujemy się w stronę dzielnicy Podzamcze skąd szlakiem niebieskim przez Zwierzyniec (ok. 1 h), bądź czerwonym (ok. 40 min.) osiągamy skałki (patrz mapka) Istnieje również możliwość dojścia do skał od strony Zamku Książ. Trasa jest nieco dłuższa ale obfitująca we wspaniałe widoki dlatego warta polecenia jeśli oprócz wspinaczki interesują nas walory turystyczne. Z dzielnicy Podzamcze szlakiem turystycznym w stronę Starego Książa (patrz mapka) następnie na Zamek Książ i dalej szlakiem zielonym w stronę Świebodzic. Istnieje również możliwość dojazdu na rowerze od strony Podzamcza. Kierujemy się wtedy szlakiem żółtym a następnie drogą która przebiega wzdłuż

stawów (patrz mapka)

Dojazd:

Dla zmotoryzowanych najłatwiej dostać się w rejon dojeżdżając do Świebodzic a konkretnie kierując się w stronę dzielnicy Pelcznica. Mijamy zakład Termet dojeżdżając do ostatnich zabudowań(bloki). Tu na parkingu zostawiamy samochód i kierujemy się wyraźną, znakowaną ścieżką (szlak turystyczny). Po 3-5 minutach znajdujemy się przy skałach.




PARTNERZY



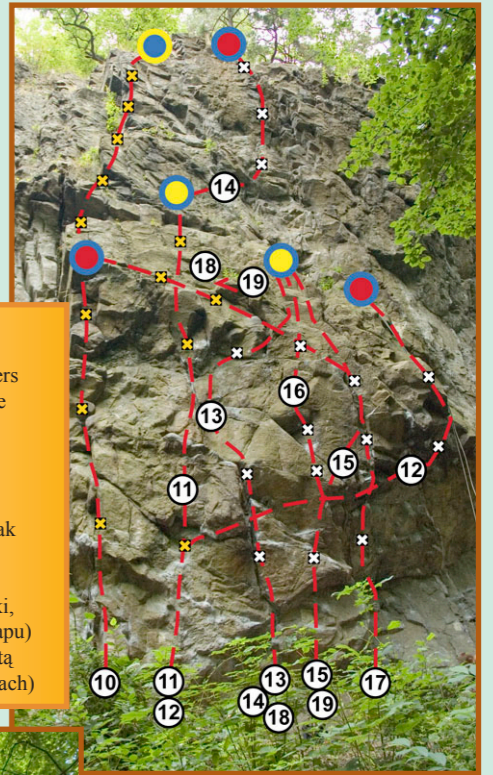
PATRONAT



www.um.walbrzych.pl
www.nietoperek.boo.pl
www.sudetica.pl
www.walbrzychatakee.com




- 1- Daszek, VI (TRAD)
- 2- Lewa piątka, V
- 3- Strzałka VI.1, (7R)
- 4- Bulderdash VI.1
- 5- Z Jednej Kłamy VI.1 (wariant- Dewiza Boreala VI)
- 6- Szusza, IV+ (8R+SZR)
- 7- Okapi VI
- 8- Suzuki VI (4R+3S+SZR)
- 9- Kroczek IV (2R+TRAD+SZR)

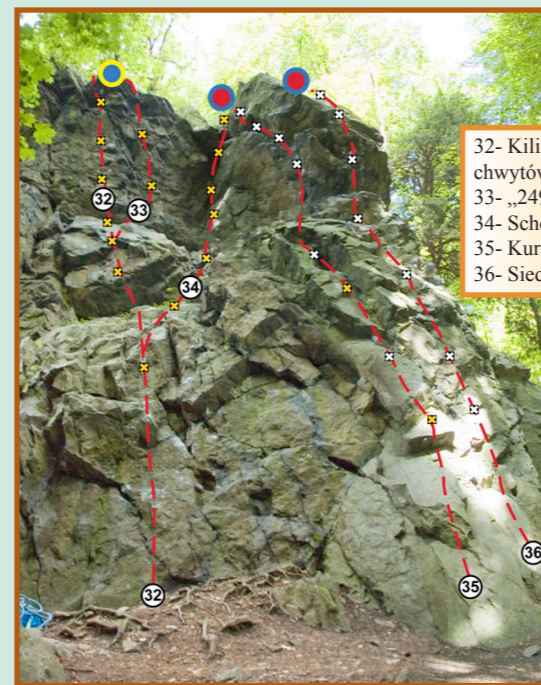



- 10- Kanty Warianty(Kanciarz) VI (9R+SZR);
- 11- Buła Się Nie Bał VI+ (4R+LZ)
- 12- Dekomunikacja VI.3 Start Buła i dalej trawers Deltą, Zemstą Pakera, Vendetta i wyjście Hande Hoch
- 13- Delta (Trójkącik) V+, (3R+LZ)
- 14- Direttissima VI+ (8R+RZ)
- 15- Zemsta Pakera VI.1+2 (4R+LZ)
- 16- Nie ma lipy VI.4/4+ (4R+LZ), Mroczny szlak VI.1+(ogr.)
- 17- Vendetta, VI.3 (3R+SZL)
- 18- Rajd Po Kłamacz VI.1, (Deltą do dużej półki, następnie trawers w lewo krawędzią małego okapu)
- 19- Tasiemiec Uzbrojony VI.2+, (wyjście Zemstą Pakera i trawers w lewo jak w Rajdzie Po Kłamacz)

- 20- Hande Hoch VI.3 (3R+RZ)
- 21- Hande Hoch-wariant VI.4 (ogr.) (3R+RZ), nie korzystamy z "ruska" na lewą rękę. Korzystamy z krawędzi na lewą rękę.
- 22- Masełko VI.1 (3R+RZ), niegdyś droga kończyła się na ringu zjazdowym od Hande Hoch, obecnie przedłużona do partii szczytowych skałki
- 23- Kciuk VI.1+ (9R+SZR)
- 24- Yoda VI, (omijamy trudności dwóch okapów)
- 25- Rysa Budzana VI.2 (6R+SZR), robiona również TRAD+
- 26- Marchewka VI.3 (ogr.), bez rys od dróg nr 23 i 25
- 27- Supernowa VI+, (6R+LZ) robiona również TRAD
- 28- Hipernowa, VI.1, (logiczne prostowanie drogi nr 27)
- 29- Plejady, VI.1 (3R+IS)
- 30- Tauridy, VI.1 (6R+RZ)
- 31- Prawa rysa, VI.1+ (TRAD+)



- 37- Bez Kantów V+ (5R+SZR)
- 38- Wakacyjne Akcje VI.1 (4R+SZR)
- 39- Rock Pol VI.1(4R+SZR)
- 40- Zuzia III (3R+SZR)



- 32- Kilimandżaro VI.2+ (7R+SZR) Nie korzystamy z chwytów w rysie po prawej.
- 33- „2499”, VI.1+ (6R+SZR)
- 34- Schody IV (7R+SZR) robiona również TRAD
- 35- Kursancka V+ (2R+6S+SZR)
- 36- Siedemnaście Województw V (7R+SZR)

Legenda:

- ☒ ring lub spit
- ☒ nowe ringi
- łańcuch zjazdowy
- stanowisko zjazdowe z dwóch ringów
- stanowisko zjazdowe z jednego ringa

SZR – stanowisko zjazdowe z dwóch ringów
SZL – stanowisko zjazdowe z łańcucha
RZ – ring zjazdowy